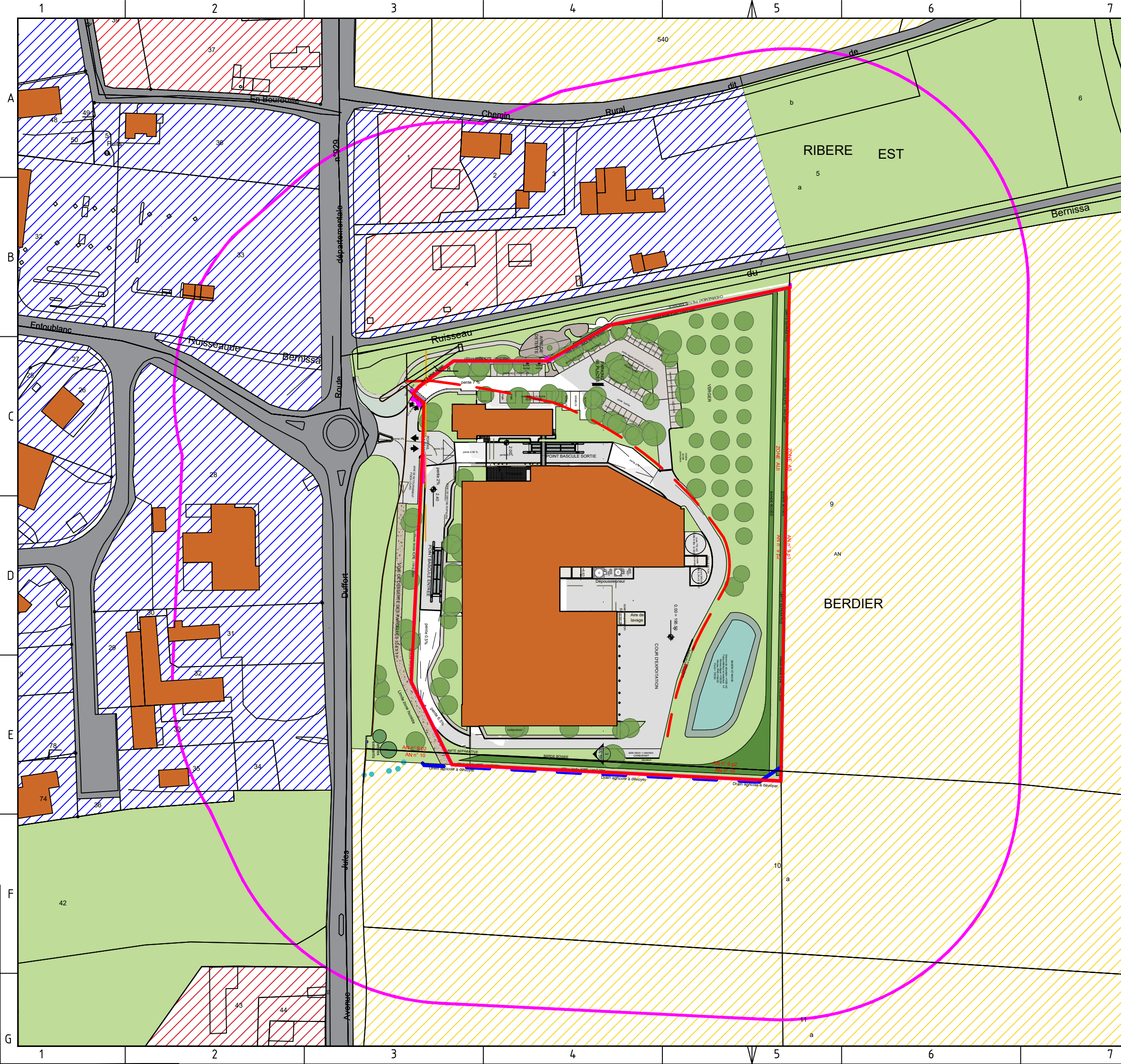



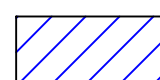






DOSSIER D'ENREGISTREMENT CENTRE DE TRI DE LA SPL TRI-O Commune de Masseube (32)

PJ n°2 : Plan des abords




setec
énergie environnement



-  Zone agricole
-  Zone industrielle
-  Zone urbaine
-  Zone végétale
-  Bâtiment
-  Voirie
-  Limite ICPE
-  Limite à 100m

MOE CDT TRIO

SPL TRI-O



E								
D								
C								
B								
A	10/11/2022	Première édition			SBo	OGe	OGe	
INDICE	DATE	MODIFICATION			DESSINATEUR	VERIFICATEUR	APPRO	
Date:	10/11/2022	Echelle:	1/1500	Statut:	DRAFT			Format:
								A0

Plan des abords

Ce plan et son contenu sont la propriété exclusive de SETEC énergie environnement toute utilisation, reproduction ou communication est soumise à accord préalable

024-53047	DCE	PL	001	A
-----------	-----	----	-----	---